



ด่วนที่สุด

ที่ สต (ซพ) ๐๐๐๒ / วส

สำนักงานคณะกรรมการการเลือกตั้ง
ประจำจังหวัดชุมพร
ศาลากลางจังหวัดชุมพร ถนนไตรรัตน์
อำเภอเมืองชุมพร จังหวัดชุมพร ๘๖๐๐๐

๒ กุมภาพันธ์ ๒๕๖๖

เรื่อง การปิดประกาศรูปแบบการแบ่งเขตเลือกตั้งเพื่อรับฟังความคิดเห็นของพรรคการเมืองและประชาชน
ในจังหวัด

เรียน ผู้ว่าราชการจังหวัดชุมพร รอง ผอ.รมน.จว.ซพ. หัวหน้าส่วนราชการ หัวหน้าหน่วยงานรัฐวิสาหกิจ
นายอำเภอทุกอำเภอ นายกองค์การบริหารส่วนจังหวัดชุมพร นายกเทศมนตรีเมืองชุมพร
นายกเทศมนตรีเมืองหลังสวน นายกเทศมนตรีทุกแห่ง นายกองค์การบริหารส่วนตำบลทุกแห่ง
สื่อมวลชนทุกแขนง และองค์กรภาคเอกชน

สิ่งที่ส่งมาด้วย ๑. ประกาศสำนักงานคณะกรรมการการเลือกตั้งประจำจังหวัดชุมพร เรื่อง รูปแบบการแบ่งเขต
เลือกตั้งสมาชิกสภาผู้แทนราษฎรแบบแบ่งเขตเลือกตั้ง ของจังหวัดชุมพร
๒. แบบรับฟังความคิดเห็นของพรรคการเมืองหรือประชาชนในจังหวัดชุมพร

ด้วยคณะกรรมการการเลือกตั้งได้ออกประกาศคณะกรรมการการเลือกตั้ง เรื่อง การแบ่ง
เขตเลือกตั้งสมาชิกสภาผู้แทนราษฎร พ.ศ. ๒๕๖๖ และประกาศคณะกรรมการการเลือกตั้ง เรื่อง จำนวน
สมาชิกสภาผู้แทนราษฎรแบบแบ่งเขตเลือกตั้งและเขตเลือกตั้งของแต่ละจังหวัดสำหรับการเลือกตั้ง
สมาชิกสภาผู้แทนราษฎรเป็นการทั่วไปครั้งแรกภายหลังประกาศใช้รัฐธรรมนูญแห่งราชอาณาจักรไทย แก้ไข
เพิ่มเติม (ฉบับที่ ๑) พุทธศักราช ๒๕๖๔ โดยประกาศจำนวนสมาชิกสภาผู้แทนราษฎรแบบแบ่งเขตเลือกตั้ง
ของจังหวัดชุมพร จำนวน ๓ คน ๓ เขตเลือกตั้ง

ในการนี้ สำนักงานคณะกรรมการการเลือกตั้งประจำจังหวัดชุมพร จึงขอความอนุเคราะห์
ท่านดำเนินการประชาสัมพันธ์และเผยแพร่รูปแบบการแบ่งเขตเลือกตั้งของจังหวัดชุมพร เพื่อรับฟังความ
ความคิดเห็นของพรรคการเมืองและประชาชนในจังหวัดให้ทราบโดยทั่วกัน ระหว่างวันที่ ๔ - ๑๓ กุมภาพันธ์
๒๕๖๖ ทั้งนี้ ขอให้ส่งแบบรับฟังความคิดเห็นของพรรคการเมืองหรือประชาชนในจังหวัดชุมพร มายัง
สำนักงานฯ ภายในวันที่ ๑๓ กุมภาพันธ์ ๒๕๖๖ ทางไปรษณีย์ รายละเอียดปรากฏตามสิ่งที่ส่งมาด้วย

จึงเรียนมาเพื่อโปรดพิจารณา

ขอแสดงความนับถือ

(นายสมยศ บุญทาน)

ผู้อำนวยการการเลือกตั้งประจำจังหวัดชุมพร

กลุ่มงานจัดการเลือกตั้งและการมีส่วนร่วม
โทร/โทรสาร ๐ ๗๗๕๐ ๖๑๕๐

092 8395659

นฤชา



ประกาศสำนักงานคณะกรรมการการเลือกตั้งประจำจังหวัดชุมพร
เรื่อง รูปแบบการแบ่งเขตเลือกตั้งสมาชิกสภาผู้แทนราษฎรแบบแบ่งเขตเลือกตั้ง
ของจังหวัดชุมพร

ด้วยคณะกรรมการการเลือกตั้งได้มีประกาศคณะกรรมการการเลือกตั้ง เรื่อง จำนวนสมาชิกสภาผู้แทนราษฎรแบบแบ่งเขตเลือกตั้งและเขตเลือกตั้งของแต่ละจังหวัดสำหรับการเลือกตั้งสมาชิกสภาผู้แทนราษฎรเป็นการทั่วไปครั้งแรกภายหลังประกาศใช้รัฐธรรมนูญแห่งราชอาณาจักรไทยแก้ไขเพิ่มเติม (ฉบับที่ ๑) พุทธศักราช ๒๕๖๔ ประกาศ ณ วันที่ ๓๑ มกราคม ๒๕๖๖

อาศัยอำนาจตามความในข้อ ๓ ของประกาศคณะกรรมการการเลือกตั้ง เรื่อง การแบ่งเขตเลือกตั้งสมาชิกสภาผู้แทนราษฎร พ.ศ. ๒๕๖๖ จึงประกาศรูปแบบการแบ่งเขตเลือกตั้งสมาชิกสภาผู้แทนราษฎรแบบแบ่งเขตเลือกตั้ง จังหวัดชุมพร เพื่อรับฟังความคิดเห็นของพรรคการเมืองและประชาชนในจังหวัดชุมพร ดังต่อไปนี้

๑. รูปแบบการแบ่งเขตเลือกตั้งสมาชิกสภาผู้แทนราษฎรแบบแบ่งเขตเลือกตั้ง จังหวัดชุมพร จำนวน ๓ รูปแบบ ตามเอกสารและแผนที่แนบท้ายประกาศฉบับนี้

๒. พรรคการเมืองพรรคใดหรือประชาชนผู้ใด มีข้อคิดเห็นหรือข้อเสนอแนะเกี่ยวกับรูปแบบการแบ่งเขตเลือกตั้งสมาชิกสภาผู้แทนราษฎรแบบแบ่งเขตเลือกตั้ง จังหวัดชุมพร ให้แสดงความคิดเห็นหรือข้อเสนอแนะต่อผู้อำนวยการการเลือกตั้งประจำจังหวัดชุมพร ภายในระยะเวลา ๑๐ วันนับแต่วันปิดประกาศ (ภายในวันที่ ๑๓ กุมภาพันธ์ ๒๕๖๖) โดยจัดส่งความคิดเห็นหรือข้อเสนอแนะเป็นหนังสือไปยังสำนักงานคณะกรรมการการเลือกตั้งประจำจังหวัดชุมพร ที่อยู่ ศาลากลางจังหวัดชุมพร ชั้น ๔ ถนนไตรรัตน์ อำเภอเมืองชุมพร จังหวัดชุมพร ๘๖๐๐๐ หรือทางโทรสารหมายเลข ๐ ๗๗๕๐ ๖๑๕๐ หรือทางไปรษณีย์อิเล็กทรอนิกส์ (E-mail) saraban_cpn@ect.go.th

๓. ในกรณีพรรคการเมือง หน่วยงานของรัฐ หรือบุคคลใด ต้องการรูปแบบการแบ่งเขตเลือกตั้งที่ปิดประกาศไว้ ให้ขอคัดสำเนาจากสำนักงานคณะกรรมการการเลือกตั้งประจำจังหวัดชุมพร โดยเสียค่าใช้จ่ายเองตามวิธีการที่สำนักงานคณะกรรมการการเลือกตั้งประจำจังหวัดชุมพร กำหนด หรือสามารถดาวน์โหลดได้ที่เว็บไซต์ <https://www.ect.go.th/chumphon>

๔. รูปแบบการแบ่งเขตเลือกตั้งตามข้อ ๑ ปิดประกาศไว้ ณ สำนักงานคณะกรรมการการเลือกตั้งประจำจังหวัดชุมพร ศาลากลางจังหวัดชุมพร ที่ว่าการอำเภอทุกอำเภอ สำนักงานเทศบาลทุกแห่ง หรือที่ทำการองค์การบริหารส่วนตำบลทุกแห่ง และเผยแพร่ผ่านเว็บไซต์ <https://www.ect.go.th/chumphon>

จึงประกาศให้ทราบโดยทั่วกัน

ประกาศ ณ วันที่ ๒ กุมภาพันธ์ พ.ศ. ๒๕๖๖

(นายสมยศ บุญทาน)

ผู้อำนวยการการเลือกตั้งประจำจังหวัดชุมพร

การแบ่งเขตเลือกตั้ง

จำนวนราษฎรในแต่ละเขตเลือกตั้งของจังหวัดชุมพร

จำนวนราษฎรทั้งหมด ๕๐๙,๓๘๕ คน

จำนวนเฉลี่ยราษฎรต่อสมาชิกสภาผู้แทนราษฎร ๑ คนในจังหวัดชุมพร เท่ากับ ๑๖๙,๗๙๕ คน

รูปแบบที่ ๑

เขตเลือกตั้ง	พื้นที่ประกอบด้วย	จำนวนราษฎร ในเขตเลือกตั้ง (คน)	ผลต่างจาก จำนวนเฉลี่ย ราษฎรต่อ ส.ส. ๑ คน ในจังหวัด	คิดเป็นร้อยละ (ทศนิยม ๒ ตำแหน่ง)	หมายเหตุ
๑	อำเภอเมือง (ยกเว้น ต.วังใหม่ ต.บ้านนา ต.หาดพันไกร ต.บางลึก และ ต.ถ้ำสิงห์) อำเภอสวี (ยกเว้น ต.เขาทะลุ และ ต.เขาค่าย)	๑๗๐,๓๒๙	+ ๕๓๔	+ ๐.๓๒	
๒	อำเภอเมือง (เฉพาะ ต.วังใหม่ ต.บ้านนา ต.หาดพันไกร ต.บางลึก และต.ถ้ำสิงห์) อำเภอท่าแซะ อำเภอปะทิว	๑๗๐,๕๑๓	+ ๗๑๘	+ ๐.๔๓	
๓	อำเภอสวี (เฉพาะ ต.เขาทะลุ และ ต.เขาค่าย) อำเภอหลังสวน อำเภอละแม อำเภอพะโต๊ะ อำเภอทุ่งตะโก	๑๖๘,๕๔๓	- ๑,๒๕๒	- ๐.๗๔	

การแบ่งเขตเลือกตั้ง

จำนวนราษฎรในแต่ละเขตเลือกตั้งของจังหวัดชุมพร

จำนวนราษฎรทั้งหมด ๕๐๙,๓๘๕ คน

จำนวนเฉลี่ยราษฎรต่อสมาชิกสภาผู้แทนราษฎร ๑ คนในจังหวัดชุมพร เท่ากับ ๑๖๙,๗๙๕ คน

รูปแบบที่ ๒

เขตเลือกตั้ง	พื้นที่ประกอบด้วย	จำนวนราษฎร ในเขตเลือกตั้ง (คน)	ผลต่างจาก จำนวนเฉลี่ย ราษฎรต่อ ส.ส. ๑ คน ในจังหวัด	คิดเป็นร้อยละ (ทศนิยม ๒ ตำแหน่ง)	หมายเหตุ
๑	อำเภอเมือง (ยกเว้น ต.วังใหม่ ต.บ้านนา ต.นาชะอัง ต.หาดพันไกร และ ต.บางลึก) อำเภอสวี (ยกเว้น ต.เขาทะลุ และ ต.เขาค่าย)	๑๖๖,๗๔๘	- ๓,๐๔๗	- ๑.๘๐	
๒	อำเภอเมือง (เฉพาะ ต.วังใหม่ ต.บ้านนา ต.นาชะอัง ต.หาดพันไกร และ ต.บางลึก) อำเภอท่าแซะ อำเภอปะทิว	๑๗๔,๐๙๔	+ ๔,๒๙๙	+ ๒.๕๔	
๓	อำเภอสวี (เฉพาะ ต.เขาทะลุ และ ต.เขาค่าย) อำเภอหลังสวน อำเภอละแม อำเภอพะโต๊ะ อำเภอทุ่งตะโก	๑๖๘,๕๔๓	- ๑,๒๕๒	- ๐.๗๔	

การแบ่งเขตเลือกตั้ง

จำนวนราษฎรในแต่ละเขตเลือกตั้งของจังหวัดชุมพร

จำนวนราษฎรทั้งหมด ๕๐๙,๓๘๕ คน

จำนวนเฉลี่ยราษฎรต่อสมาชิกสภาผู้แทนราษฎร ๑ คนในจังหวัดชุมพร เท่ากับ ๑๖๙,๗๙๕ คน

รูปแบบที่ ๓

เขตเลือกตั้ง	พื้นที่ประกอบด้วย	จำนวนราษฎรในเขตเลือกตั้ง (คน)	ผลต่างจากจำนวนเฉลี่ยราษฎรต่อ ส.ส. ๑ คน ในจังหวัด	คิดเป็นร้อยละ (ทศนิยม ๒ ตำแหน่ง)	หมายเหตุ
๑	อำเภอเมือง (ยกเว้น ต.วังใหม่ ต.บ้านนา ต.วังไผ่ ต.หาดพันไกร และ ต.บางลึก) อำเภอสวี (ยกเว้น ต.เขาทะลุ และ ต.เขาค่าย)	๑๖๕,๖๙๖	- ๔,๐๙๙	- ๒.๔๒	
๒	อำเภอเมือง (เฉพาะ ต.วังใหม่ ต.บ้านนา ต.วังไผ่ ต.หาดพันไกร และ ต.บางลึก) อำเภอท่าแซะ อำเภอปะทิว	๑๗๗,๑๘๘	+ ๗,๓๙๓	+ ๔.๓๖	
๓	อำเภอสวี (เฉพาะ ต.นาสัก) อำเภอหลังสวน อำเภอละแม อำเภอพะโต๊ะ อำเภอทุ่งตะโก	๑๖๖,๕๐๑	- ๓,๒๙๔	- ๑.๙๔	

รูปแบบการแบ่งเขตเลือกตั้งของจังหวัดชุมพร

รูปแบบที่ 1

เขตเลือกตั้งที่ 1 ประกอบด้วย

- 1) อำเภอเมืองชุมพร (ยกเว้น ตำบลวังใหม่ ตำบลบ้านนา ตำบลหาดพันไกร ตำบลบางลึก และตำบลถ้ำสิงห์) จำนวนประชากร 112,901 คน
 - 2) อำเภอสวี (ยกเว้น ตำบลเขาทะเล และตำบลเขาค่าย) จำนวนประชากร 57,428 คน
- รวมจำนวนประชากรในเขตเลือกตั้ง 170,329 คน

เขตเลือกตั้งที่ 2 ประกอบด้วย

- 1) อำเภอเมืองชุมพร (เฉพาะ ตำบลวังใหม่ ตำบลบ้านนา ตำบลหาดพันไกร ตำบลบางลึก และตำบลถ้ำสิงห์) จำนวนประชากร 36,642 คน
 - อำเภอท่าแซะ จำนวนประชากร 86,691 คน
 - 3) อำเภอปะทิว จำนวนประชากร 47,180 คน
- รวมจำนวนประชากรในเขตเลือกตั้ง 170,513 คน

เขตเลือกตั้งที่ 3 ประกอบด้วย

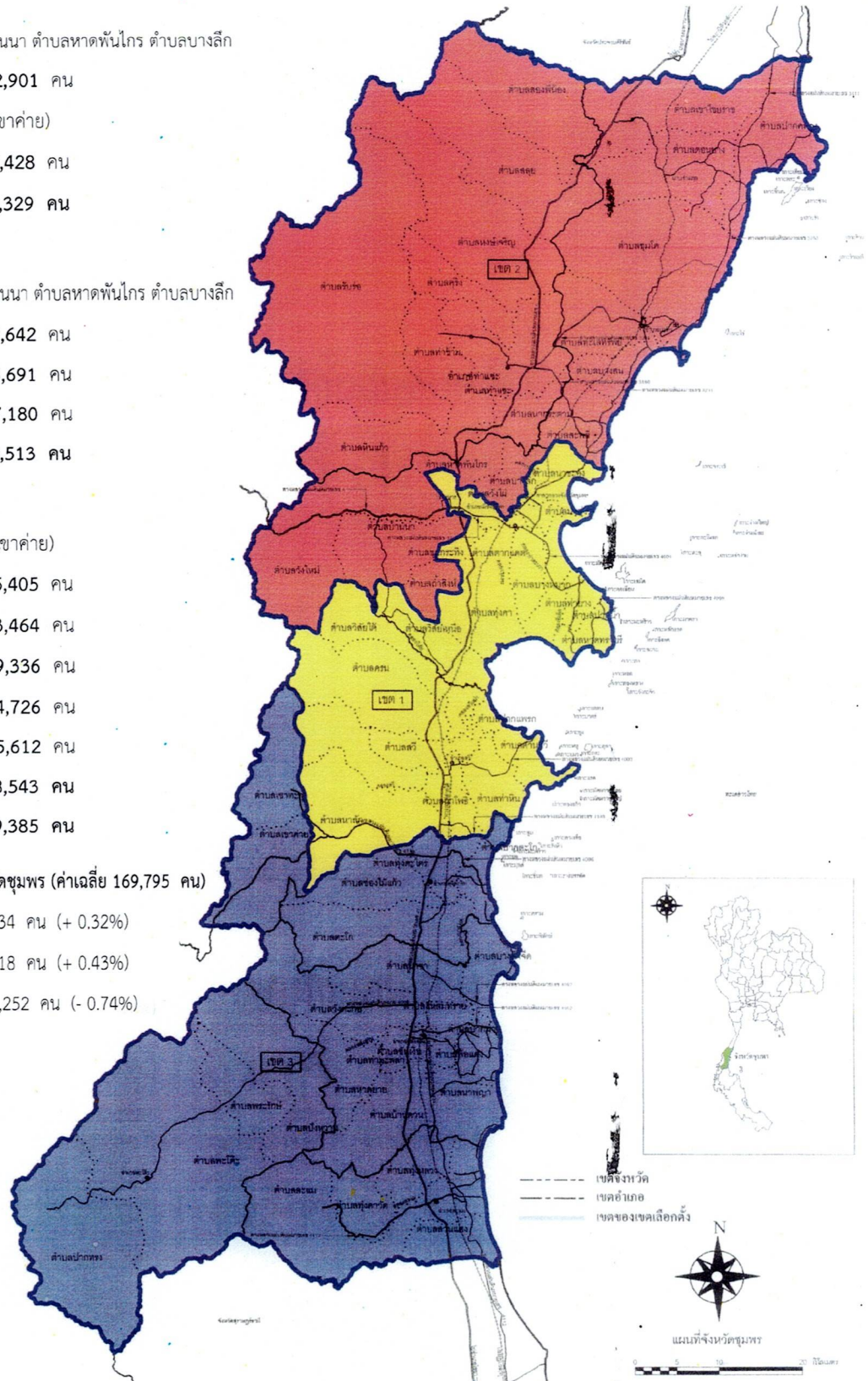
- 1) อำเภอสวี (เฉพาะ ตำบลเขาทะเล และตำบลเขาค่าย) จำนวนประชากร 15,405 คน
 - 2) อำเภอหลังสวน จำนวนประชากร 73,464 คน
 - 3) อำเภอละแม จำนวนประชากร 29,336 คน
 - 4) อำเภอพะโต๊ะ จำนวนประชากร 24,726 คน
 - 5) อำเภอทุ่งตะโก จำนวนประชากร 25,612 คน
- รวมจำนวนประชากรในเขตเลือกตั้ง 168,543 คน
- รวมจำนวนประชากรของจังหวัดชุมพร 509,385 คน

เฉลี่ยจำนวนประชากรในแต่ละเขตเลือกตั้งของจังหวัดชุมพร (ค่าเฉลี่ย 169,795 คน)

เขตเลือกตั้งที่ 1 ผลต่างประชากรจากค่าเฉลี่ย + 534 คน (+ 0.32%)

เขตเลือกตั้งที่ 2 ผลต่างประชากรจากค่าเฉลี่ย + 718 คน (+ 0.43%)

เขตเลือกตั้งที่ 3 ผลต่างประชากรจากค่าเฉลี่ย - 1,252 คน (- 0.74%)



รูปแบบการแบ่งเขตเลือกตั้งของจังหวัดชุมพร

รูปแบบที่ 2

เขตเลือกตั้งที่ 1 ประกอบด้วย

- (1) อำเภอเมืองชุมพร (ยกเว้น ตำบลวังใหม่ ตำบลบ้านนา ตำบลหาดพันไกร ตำบลบางลึก

และตำบลนาชะอัง) จำนวนประชากร 109,320 คน

- (2) อำเภอสวี (ยกเว้น ตำบลเขาทะเล และตำบลเขาค่าย)

จำนวนประชากร 57,428 คน

รวมจำนวนประชากรในเขตเลือกตั้ง 166,748 คน

เขตเลือกตั้งที่ 2 ประกอบด้วย

- (1) อำเภอเมืองชุมพร (เฉพาะ ตำบลวังใหม่ ตำบลบ้านนา ตำบลหาดพันไกร ตำบลบางลึก

และตำบลนาชะอัง) จำนวนประชากร 40,223 คน

- (2) อำเภอท่าแซะ จำนวนประชากร 86,691 คน

- (3) อำเภอปะทิว จำนวนประชากร 47,180 คน

รวมจำนวนประชากรในเขตเลือกตั้ง 174,094 คน

เขตเลือกตั้งที่ 3 ประกอบด้วย

- (1) อำเภอสวี (เฉพาะ ตำบลเขาทะเล และตำบลเขาค่าย)

จำนวนประชากร 15,405 คน

- (2) อำเภอหลังสวน จำนวนประชากร 73,464 คน

- (3) อำเภอละแม จำนวนประชากร 29,336 คน

- (4) อำเภอพะโต๊ะ จำนวนประชากร 24,726 คน

- (5) อำเภอทุ่งตะโก จำนวนประชากร 25,612 คน

รวมจำนวนประชากรในเขตเลือกตั้ง 168,543 คน

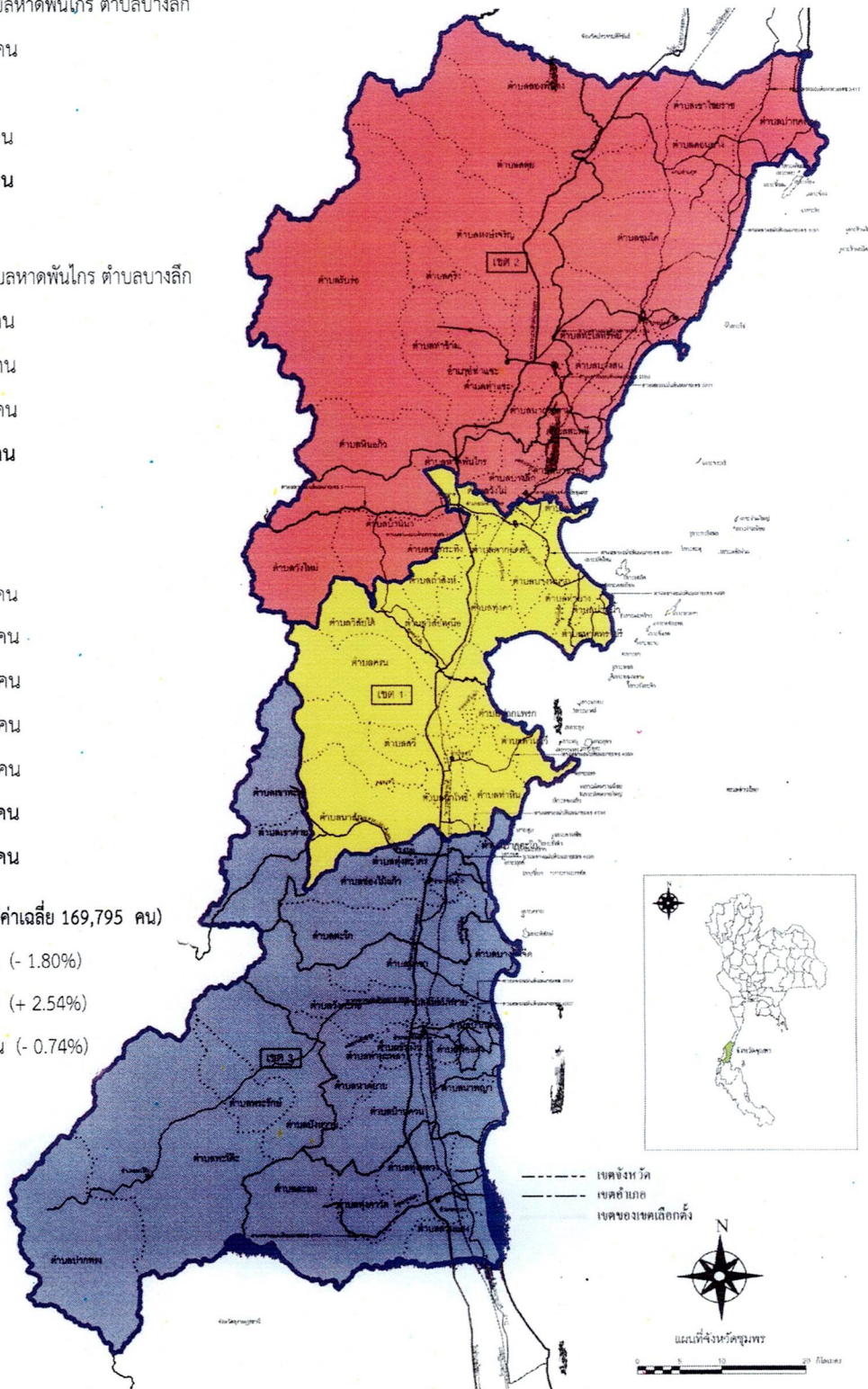
รวมจำนวนประชากรของจังหวัดชุมพร 509,385 คน

ค่าเฉลี่ยจำนวนประชากรในแต่ละเขตเลือกตั้งของจังหวัดชุมพร (ค่าเฉลี่ย 169,795 คน)

- เขตเลือกตั้งที่ 1 ผลต่างประชากรจากค่าเฉลี่ย - 3,047 คน (- 1.80%)

- เขตเลือกตั้งที่ 2 ผลต่างประชากรจากค่าเฉลี่ย + 4,299 คน (+ 2.54%)

- เขตเลือกตั้งที่ 3 ผลต่างประชากรจากค่าเฉลี่ย - 1,252 คน (- 0.74%)



รูปแบบการแบ่งเขตเลือกตั้งของจังหวัดชุมพร

รูปแบบที่ 3

เขตเลือกตั้งที่ 1 ประกอบด้วย

(1) อำเภอเมืองชุมพร (ยกเว้น ตำบลวังใหม่ ตำบลบ้านนา ตำบลหาดพันไกร ตำบลบางลึก และตำบลวังไผ่) จำนวนประชากร 106,226 คน

(2) อำเภอสวี (ยกเว้น ตำบลนาสัก) จำนวนประชากร 59,470 คน

รวมจำนวนประชากรในเขตเลือกตั้ง 165,696 คน

เขตเลือกตั้งที่ 2 ประกอบด้วย

(1) อำเภอเมืองชุมพร (เฉพาะ ตำบลวังใหม่ ตำบลบ้านนา ตำบลหาดพันไกร ตำบลบางลึก และตำบลวังไผ่) จำนวนประชากร 43,317 คน

(2) อำเภอท่าแซะ จำนวนประชากร 86,691 คน

(3) อำเภอปะทิว จำนวนประชากร 47,180 คน

รวมจำนวนประชากรในเขตเลือกตั้ง 177,188 คน

เขตเลือกตั้งที่ 3 ประกอบด้วย

(1) อำเภอสวี (เฉพาะ ตำบลนาสัก) จำนวนประชากร 13,363 คน

(2) อำเภอหลังสวน จำนวนประชากร 73,464 คน

(3) อำเภอละแม จำนวนประชากร 29,336 คน

(4) อำเภอพะโต๊ะ จำนวนประชากร 24,726 คน

(5) อำเภอทุ่งตะโก จำนวนประชากร 25,612 คน

รวมจำนวนประชากรในเขตเลือกตั้ง 166,501 คน

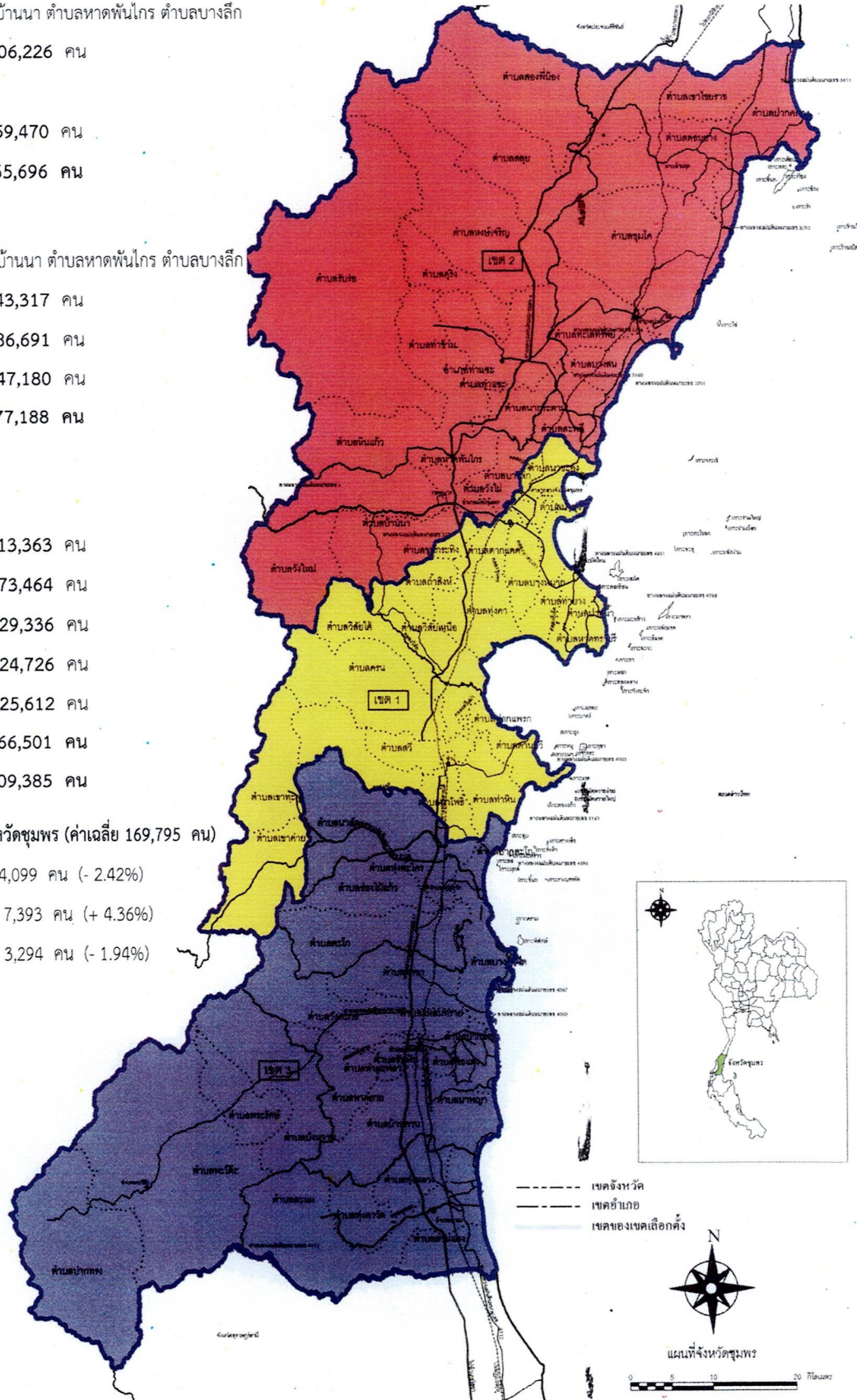
รวมจำนวนประชากรของจังหวัดชุมพร 509,385 คน

จำเฉลี่ยจำนวนประชากรในแต่ละเขตเลือกตั้งของจังหวัดชุมพร (ค่าเฉลี่ย 169,795 คน)

- เขตเลือกตั้งที่ 1 ผลต่างประชากรจากค่าเฉลี่ย - 4,099 คน (- 2.42%)

- เขตเลือกตั้งที่ 2 ผลต่างประชากรจากค่าเฉลี่ย + 7,393 คน (+ 4.36%)

- เขตเลือกตั้งที่ 3 ผลต่างประชากรจากค่าเฉลี่ย - 3,294 คน (- 1.94%)





แบบรับฟังความคิดเห็นของพรรคการเมืองหรือประชาชนในจังหวัดชุมพร

เขียนที่.....

วันที่.....เดือน กุมภาพันธ์ พ.ศ. 2566

ข้าพเจ้า นาย / นาง / นางสาวนามสกุล.....

อายุ.....ปี อาชีพ

ที่อยู่ตามทะเบียนบ้าน เลขที่.....หมู่ที่.....ถนน.....ตำบล.....

ซอย.....อำเภอ.....จังหวัดชุมพร รหัสไปรษณีย์.....

หมายเลขโทรศัพท์.....สังกัดพรรค.....

ข้าพเจ้าขอแสดงความเห็น ดังนี้

1. รูปแบบที่มีความเหมาะสม คือ รูปแบบที่

2. เหตุผลประกอบ / สนับสนุน.....

3. ข้อเสนอแนะ (อื่น ๆ).....

(ลงชื่อ).....ผู้แสดงความคิดเห็น

(.....)

หมายเหตุ

1. กรณีสมาชิกหรือตัวแทนพรรคการเมืองกรูณะบุพรรคการเมืองที่สังกัดด้วย
2. กรุณาส่งความคิดเห็นหรือข้อเสนอแนะ ภายในวันที่ 13 กุมภาพันธ์ 2566 ทางช่องทาง ดังนี้
 - 2.1 สำนักงานคณะกรรมการการเลือกตั้งประจำจังหวัดชุมพร ศาลากลางจังหวัดชุมพร ชั้น 4 ถนนไตรรัตน์ ตำบลนาชะอัง อำเภอเมืองชุมพร จังหวัดชุมพร 86000 หรือ
 - 2.2 ทาง โทรสาร 0 7750 6150 หรือ
 - 2.3 ทางไปรษณีย์อิเล็กทรอนิกส์ (E-mail : saraban_cpn@ect.go.th